



Boletín Informativo Nº 14 de la Plataforma en Defensa de San Glorio

ÍNDICE

ACTIVIDADES	<p><u>III MARCHA DE VERANO EN CONTRA DE LA ESTACIÓN DE SAN GLORIO ORGANIZADA POR ECOLOGISTAS CANTABRIA EL PASADO 27 DE AGOSTO</u></p> <p><u>DE NUEVO ASISTIMOS A OTRA GRAVE AGRESIÓN A LAS MONTAÑAS. ESTA VEZ UN EMBALSE AMENAZA EL MAGNÍFICO ESPACIO NATURAL DE REDES EN ASTURIAS.</u></p> <p><u>EXCELENTES NOTICIAS NOS LLEGAN DE RED MONTAÑAS. COMO PREMIO A NUESTRAS REIVINDICACIONES Y ACCIONES CONJUNTAS DEL PASADO MES DE MAYO.</u></p> <p><u>SEGUIMOS CON LAS DECLARACIONES GLORIOSAS DE NUESTROS, POLÍTICOS. EL DESCARADO APOYO DE UN GOBIERNO AUTONÓMICO A UN PROYECTO PRIVADO.</u></p>
OPINIONES	<p><u>HACE UN TIEMPO RECOGIMOS ESTE ARTÍCULO PUBLICADO EN EL DIARIO PALENTINO. VOLVEMOS A PUBLICARLO PORQUE CONSIDERAMOS IMPORTANTE LA OPINIÓN DEL PRESIDENTE DE LA RED DE TURISMO DE LA MONTAÑA PALENTINA SOBRE LA ESTACIÓN.</u></p> <p><u>CARTA PUBLICADA EN UN MEDIO DE COMUNICACIÓN CÁNTABRO. ALTO CAMPOO, 'VERTEDERO NATURAL'</u></p> <p><u>UNA POBLACIÓN HIPOTECADA Y UN DESARROLLO URBANÍSTICO CARGADO DE INSOSTENIBILIDAD ES EL PRECIO QUE ESTÁ PAGANDO LA SOCIEDAD PARA QUE UN PUÑADO DE ESPECULADORES AMASEN FORTUNAS INMENSAS.</u></p>
NOTICIAS	<p><u>EL PROCEDIMIENTO DE INFRACCIÓN ABIERTO POR LA COMISIÓN EUROPEA SOBRE LA EXCLUSIÓN DEL VALL DE ARREU DE LA RED NATURA 2000 PARA FAVORECER A BAQUEIRA HACE QUE LA ADMINISTRACIÓN CATALANA DE MARCHA ATRÁS.</u></p> <p><u>UNA COSA ESTÁ CLARA EN TODO ESTO. LA COMUNIDAD CIENTÍFICA DE CASTILLA Y LEÓN, CANTABRIA Y SIN TEMOR A EQUIVOCARNOS, DEL RESTO DE ESPAÑA, RECHAZAN EL PROYECTO SIN CONTEMPLACIONES. PANCHO PURROY PONE EN EVIDENCIA AL CONSEJERO</u></p> <p><u>LOS PRIMEROS SIGNOS DE ESPECULACIÓN URBANÍSTICA YA SON TODA UNA EVIDENCIA EN LA COMARCA DE RIAÑO. DE</u></p>



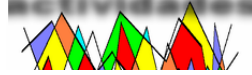
AHÍ EL POR QUÉ DEL APOYO DE LOS LUGAREÑOS AL PROYECTO, EN DONDE LA MAYOR PARTE DE LAS TIERRAS SON DE PARTICULARES.

EL PRINCIPADO DE ASTURIAS DESCARTA UN PLAN DE FORMACIÓN DE MONITOR DE ESQUÍ QUE DE VENTAJAS EN LAS CONTRATACIONES A QUIÉN LO CURSE.

EL DEFENSOR DEL PUEBLO RECIBIÓ 1.112 QUEJAS PROCEDENTES DE CASTILLA Y LEÓN, EL 39,2% MENOS QUE EN 2004, FRENTE AL CRECIMIENTO NACIONAL DEL 37%. LA MAYORÍA DE ELLAS SOBRE LA ESTACIÓN DE SAN GLORIO Y LA CONSTRUCCION DE UNA CENTRAL ELÉCTRICA

JULIO GETINO, DIRECTOR DE LA ESCUELA DE ESQUÍ DE SIERRA NEVADA ASEGURÓ A DIARIO DE LEÓN QUE "EN TODO EL PAÍS SOLO BAQUEIRA PORDRÍA PARECERSE A SAN GLORIO EN LA ESPECTACULARIDAD DE SUS PAISAJES"... PERO LO MÁS GRAVE ES EL DESPLIEGUE DE IGNORANCIA SOBRE FAUNA, BOTÁNICA Y PAISAJE... ¿CÓMO SE APEDILLABA... GETINO O CRETINO?.

actividades



III MARCHA DE VERANO EN CONTRA DE LA ESTACIÓN DE SAN GLORIO ORGANIZADA POR ECOLOGISTAS CANTABRIA EL PASADO 27 DE AGOSTO

Subida al pico Tres Provincias

Por cuarto año consecutivo, el domingo 27 hemos subido hasta San Glorio, convocadas por Ecologistas en Acción Cantabria, más de setenta personas de León, Palencia, Asturias y Cantabria, para apoyar a la Plataforma en Defensa de San Glorio (PDSG) y por una Ley de las Montañas que nos libre del cemento y de la especulación urbanística en todas las montañas de España.

Es en la conservación de sus paisajes de montaña y sus hábitats naturales donde tienen estas comarcas su futuro económico sostenible y duradero.

Sobre las 10 de la mañana iniciamos la marcha hacia el Tres Provincias de 2.497 m., vértice natural y culminante del Parque Natural de Fuentes Carrionas (Palencia), del Parque Regional de Picos de Europa (León), Zona de Red Natura 2000, lugar de interés comunitario (LIC), zona de interés estratégico para la conservación del oso pardo (Proyecto Life) y del urogallo y propuesta de zona de especial protección de aves (ZEPA).

Todas estas figuras de protección han costado mucho conseguirlas y dotarlas de fondos europeos, estatales y autonómicos como para volverse locos y tirarlo todo por



una mala jugada, que es la urbanización con estación de esquí.



En el Boquerón de Bobies a 1.858 m. pudimos ver desde lo alto la Vega del Naranco, el Valle de Lechada y las laderas del Cubil de Can, de Orpiñas, Lomas y Cuartas. Javier Escudero, portavoz de la PDSG, nos informó de cómo se está trabajando desde Castilla y León, con denuncia a la Comisión Europea incluida, para frenar todo el proyecto, por ser insostenible y muy perjudicial para toda la comarca.

En el Boquerón de Bobias

Redes

explicarnos la problemática del embalse de Caleao, en Caso, Asturias.

También intervino Vicente Suárez de la Plataforma en Defensa de para

Después de este descanso, lentamente, subimos por la ladera del Cubil de Can hasta la cresta, para coronar casi todos la cumbre del Tres Provincias y ver esta maravilla del Alto Carrión.

Santander, 28 de agosto de 2.006
Ecologistas en Acción Cantabria



DE NUEVO ASISTIMOS A OTRA GRAVE AGRESIÓN A LAS MONTAÑAS. ESTA VEZ UN EMBALSE AMENAZA EL MAGNÍFICO ESPACIO NATURAL DE REDES EN ASTURIAS.

Actualmente la Plataforma hermana asturiana está recogiendo firmas para presentar a las administraciones asturianas en contra del proyecto. Recordamos que el parque tiene ya 2 pantanos, con lo cual si construyen este supondría e tercer embalse. El portavoz e la Plataforma ve destrás del proyecto, como no, a empresas constructoras y eléctricas que serán sin lugar a duda las más beneficiadas. Las máquinas no pueden estar paradas como diríamos nosotros. Como parte de la campaña, ver cartel unas líneas más abajo, van a organizar un encuentro para finales de septiembre en el Parque para dar a conocer los valores naturales que atesora, coincidiendo con la berrea. Es una buena oportunidad para apoyar la causa, conocer uno de los parajes mejor conservados de Asturias y disfrutar de los encantadores parajes de bosques y prados que caracterizan el oriente asturiano. ¡Allí nos vemos!

Os ponemos documento completo de recogida de firmas. Enviarlas a Apdo. de Correos 100 de Pola de Laviana 33980 - Asturias

Más información: embalsecaleao@yahoo.es



PLATAFORMA PARA LA DEFENSA DE REDES

LOS ABAJOS FIRMANTES MANIFESTAMOS NUESTRA **TOTAL OPOSICIÓN** A LA CONSTRUCCIÓN DEL **EMBALSE DE CALEAO**, POR LOS SIGUIENTES MOTIVOS PRINCIPALES:

1.- PORQUE EXISTEN OTRAS **ALTERNATIVAS** MEJORES TANTO TÉCNICAS ,COMO ECONÓMICAS, SOCIALES Y AMBIENTALES, BASADAS EN LOS CRITERIOS QUE SUSTENTAN LA **NUEVA CULTURA DEL AGUA** Y QUE DEMUESTRAN QUE EL CITADO EMBALSE ES INNECESARIO

2.- PORQUE SE UBICA EN UN ESPACIO NATURAL DE ALTÍSIMO VALOR ECOLÓGICO, DECLARADO **PARQUE NATURAL, RESERVA DE LA BIOSFERA, ZONA LIC** (LUGAR DE INTERÉS COMUNITARIO), **ZONA ZEPA** (ZONA DE ESPECIAL PROTECCIÓN PARA LAS AVES) E INCLUIDO EN LA **RED NATURA 2000**.

NOMBRE Y APELLIDOS	FIRMA	DNI



22,23,24 DE SEPTIEMBRE EN CALEAO, CASO

ACAMPADA EN DEFENSA DEL PARQUE NATURAL DE REDES



*Salidas Guiadas Durante la Berrea
Exposición de Fotos y Diapositivas
Charlas y coloquios*

*Participan: Fundación Félix Rodríguez de la Fuente, y
representantes del colectivo de Itoiz.*

ORGANIZA: Plataforma para la Defensa de Redes

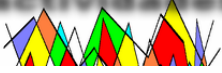
**Contacto: 659602531. email: embalsecaleao@yahoo.es
Apdo correos 100 Pola de Laviana**

Colabora el Ayto de Caso





actividades



EXCELENTES NOTICIAS NOS LLEGAN DE RED MONTAÑAS. COMO PREMIO A NUESTRAS REIVINDICACIONES Y ACCIONES CONJUNTAS DEL PASADO MES DE MAYO EN DIFERENTES PUNTOS DE LA PENÍNSULA , LA MINISTRA CRISTINA NARBONA SE HA COMPROMETIDO A DESBLOQUEAR LA CARTA DE LAS MONTAÑAS Y LLEVARLA A BUEN PUERTO

"Queridos amigos de RedMontañas:

Finalmente parece que la Carta de las Montañas escapa del bloqueo en que permanecía desde que en marzo de 2004 fue presentada por primera vez ante la Comisión Nacional de Protección de la Naturaleza (constituida por los Directores Generales de conservación del medio natural de las Comunidades Autónomas y la Dirección General para la Biodiversidad) y su contenido fue vetado por Aragón y Andalucía.

A propuesta de Ecologistas en Acción, el Ministerio de Medio Ambiente invitó a RedMontañas para que participara en el debate del punto dedicado a la Carta de las Montañas en la última reunión del Consejo Asesor de Medio Ambiente antes de las vacaciones de verano.

Después de escuchar la defensa de la Carta de las Montañas por parte de RedMontañas, así como las posturas de apoyo a la misma por parte de Greenpeace y SEO/Birdlife, la ministra de Medio Ambiente, Cristina Narbona, ha manifestado hoy, en el Consejo Asesor de Medio Ambiente (CAMA), la firme intención de que su Ministerio impulse la Carta de las Montañas como documento iniciador de una política diferenciadora para las áreas españolas de montaña. Para ello, ha prometido incluirla de nuevo en la agenda de la próxima reunión del CAMA, en la que se tratará ya de hacer propuestas para algunos aspectos concretos de la misma y estudiar sus conexiones con otros Convenios pendientes de aprobación (por ejemplo, el Convenio del Paisaje) y los posibles lazos a tender hacia otros ministerios, especialmente el de Agricultura a tenor de la inminente aprobación de una nueva política de desarrollo rural.



El CAMA es un foro consultivo creado para que las organizaciones y entidades representantes de los intereses sociales y ambientales participen en la elaboración de la normativa básica ambiental y en las políticas ambientales promovidas por el Estado.



Es, asimismo, un órgano de asesoramiento ambiental no sólo del Ministerio de Medio Ambiente sino también del Gobierno.

Igualmente, Narbona ha prometido elevar la Carta de las Montañas a la Conferencia Sectorial de Medio Ambiente y a la Comisión Nacional de Protección de la Naturaleza, órganos respectivamente político y técnico de cooperación entre la Administración Central y las Comunidades Autónomas en materia de medio ambiente. Este paso tendrá como objetivo la consecución de acuerdos para la definición de una política específica para las áreas de montaña y, deseablemente, la adhesión a ésta por parte de las Comunidades Autónomas.

Sin duda, no va a ser un proceso galopante pero al menos ha sido una especie de "botadura" del navío. Sin duda también, habrá que mantenerse muy pendiente de esta travesía y acompañarla a bordo de nuestras pequeñas barcas de remos, flotadores, patitos, etcétera, ya que de momento el bolsillo no nos da para zodiacs. Al menos, tenemos algún cómplice valioso allá arriba, a pesar de que la ruta estará sin duda plagada de torpederos de diversos colores y banderas.

Enhorabuena a los cómplices por su lucidez y compromiso. Enhorabuena también a todos los que habéis estado y estáis ahí, "al quite". "

Fuente: Red Montañas



SEGUIMOS CON LAS DECLARACIONES GLORIOSAS DE NUESTROS, POR DESGRACIA, POLÍTICOS. EL DESCARADO APOYO DE UN GOBIERNO AUTONÓMICO A UN PROYECTO PRIVADO QUE PARTÍA CON UN "NO" EN LA MISMA LEY QUE HASTA HACE POCO PROTEGÍA LA ZONA.

Es muy fácil de comprender; el Sr. Herrera, presidente del gobierno de Castilla y León se compromete en los términos siguientes...vamos que a partir de ahora todos los empresarios de la Comunidad que tengamos un proyecto que cree muchos puestos de trabajo, aunque sea inviable de poner en marcha, podemos solicitar a los organismos competentes el cambio de cualquier ley que impida el desarrollo del mismo, además de unos curritos públicos que nos echen un vistazo al proyecto y a la par para poner la guinda solicitamos que nos den subvenciones por la mitad o más de lo que cuesta ponerlo en funcionamiento...¡ah, y puestos a pedir que nos hagan accesos, nos monten líneas eléctricos, nos construyan depuradores,ja,ja,ja...eso sí, también con dinero público, así cualquiera es empresario...si todo lo hace la administración.

Desde luego este apoyo al proyecto es un insulto a todos los pequeños empresarios de Castilla y León por el trato de favor que se está dando a este gente de Tres Provincias



Juán Vicente Herrera "Personalmente he comprometido con el Presidente de la Diputación la participación de la Junta en la elaboración del proyecto de la estación de esquí de San Glorio, porque queremos que los redactores de este proyecto cuenten con la autoridad medioambiental, que es la Junta de Castilla y León, para asegurarse de que esa actuación, previa a la materialización de la estación, parta ya del respeto a todas las consideraciones, a todas las necesidades y a todas las obligaciones medioambientales".

14 de abril 2004 Declaraciones a los Medios de Prensa



HACE UN TIEMPO RECOGIMOS ESTE ARTÍCULO PUBLICADO EN EL DIARIO PALENTINO. VOLVEMOS A PUBLICARLO PORQUE CONSIDERAMOS IMPORTANTE LA OPINIÓN DEL PRESIDENTE DE LA RED DE TURISMO DE LA MONTAÑA PALENTINA SOBRE LA ESTACIÓN.

SAN GLORIO Y LA MONTAÑA PALENTINA

Claro que hablo de existir, de permanecer, es decir, de conseguir entrar dinero en casa para comer y pagar, mejor dicho, pagar y comer. Y atraer a mi familia. ¿No hay nadie en esta Montaña capaz de realizar el proyecto y ponerlo en práctica? Si no somos capaces de eso, por qué somos capaces de decir que el proyecto es perfecto, es viable, es salvador, es rentable, rentable para todos. ¡Pero si va a estar muy bien subvencionado!

Juraría que el horizonte humano siempre ha sido un claroscuro. El mío lo sigue siendo día a día. Y trabajo para enjalbegrarlo, CERCA DE LA NATURALEZA.

La experiencia de 5 años ya en la Montaña Palentina, en su lento ascenso temporal, la experiencia de otros 25 en el turismo convencional, observando la lenta y paulatina caída del dios turístico invernal Canario, fruto del excesivo afán de lucro, culpa de una desmesurada oferta especulativa de camas, a pie de agua, que han *masificado*, las islas primero para *herir* profundamente su medio ambiente, después, más todo lo que he leído de aquí, (San Glorio.net), y de Suiza, (Blomtal en Google), me tienen echando humo.

Porque se haga la estación de esquí con o sin Cantabria, con o sin Gobierno central, nadie me negará que las Autovías de la Meseta, la de Burgos y la que une Aguilar-Cervera-Guardo, (con carril-bici para los clientes del tren turístico de La Robla y otros), se deberán tener dispuestas para el magno acontecimiento, y no padeceremos nunca más la irrisoria carretera actual de Aguilar a Cervera, ¡Nunca mais...!.

También se construirán los túneles, supongo, que unan La Pernía con La Liébana, (adiós puerto de Piedrasluengas, adiós), porque sólo buenas infraestructuras pueden permitirnos captar clientela de más lejos que del Alto Campoo. De la Sierra de Madrid, por ejemplo (Los leoneses y los cántabros no dejarán pasar a nadie de nuestro lado, supongo).

Así que, al matiz diferencial de la máxima altura, y de la duración de la nieve, habrá que añadir una excepcional Estación de Esquí comparable a la mejor de Europa. ¿O NO ES VIABLE?.



Ya que la hacemos... y con ese dinero que se maneja...

Clientes que tenemos que BUSCAR, casi seguro, quitándoselos a otras estaciones, porque las clases de semanas blancas A NIÑOS, que están muy bien y enseñan mucho como educación transversal, no serán suficientes. En verano es un medio hostil, creo. (Mis respetos al gorrión alpino).

Los auténticos, los que pueden, saben y quieren, pueden ir donde quieran. Y hay oferta, ¡eh!

¿Y quién va a mantener después LA ESTACIÓN, si se va al garete el proyecto por falta de rentabilidad? ¿Tal vez el Gobierno regional con el dinero de todos?.



Eso ha pedido el secretario General de la Organización Mundial de Turismo ante los profesionales del sector, recientemente en Andorra, ante la crisis de este año, ¿pero que otro medio le quedaba ante un futuro incierto?.

Pide que los Gobiernos mantengan las Estaciones en la medida de lo posible. Si es así, la podemos realizar y desarrollar nosotros y no gente de fuera.

Erial de Alto Campoo en verano. ¡A ver quién se atreve a darse un paseo!

Me pregunto por qué a Suiza, que

siempre nos pareció desde fuera o dentro, un Parque Nacional Total, se le ocurre ahora hablar de la creación de Parques Nacionales, Parques Regionales, e incluso Parques Peri-urbanos. ¿Vamos contra corriente?. ¿Y por qué sus estaciones no rentan...?.

¿Cuál es nuestro mercado potencial? y las respuestas a:

¿Qué, quién, dónde, cuándo, cuánto, por qué, cómo...?.

Yo, desde luego, sugeriría algún Campo de Golf en Los Llanos, paralelo, que agua tenemos, y es un cliente de posibles... que puede compaginar lo uno y lo otro.

Con todos los respetos, esta situación se parece a la del bebé que llora porque tiene hambre y la mamá, para que deje de incordiar porque está a algo interesante, le enchufa *el chupete*, en vez de la teta. Yo me decanto por ponerme al lado del que tiene la razón, o la *teta*. ¡La *teta* es el bien común!

La Montaña Palentina, una pequeña Suiza.

Pero, sin minas, a cielo abierto, destruye robledades, sin parques eólicos indiscriminados, sin más pantanos que los que hay ya abastecen a la población, y al regadío, no así a los habitantes del río, que seguirán desapareciendo, como las personas de los pueblos de Palencia, de arriba y de abajo, porque no hay nacimientos, porque se mueren los abuelos, porque el sistema debe recomponerse y porque los que tenían que haber invertido los dineros para que sus hijas/os no emigraran, lo metían al banco para que el banco lo pusiera a producir en otras Comunidades donde habían ido esos hijos. Una tierra insolidaria y temerosa.

¡Ah!, el medio ambiente...



¿Y si la solución pasa por esa estación de esquí respetuoso nórdico, (¿número 1 en Europa?) que no el pino?.

He sido emigrante, inmigrante, y retornado. Y ME ENAMORA como al que más mi tierra palentina. Y he invertido un duro en ella...

Los más de 50 picos de entre dos mil y dos mil quinientos metros que tenemos desde los que se contempla (afortunadamente, solamente la desgracia de *El Pical*, por ahora) un paisaje que sobrecoge y las insinuaciones irrepetibles de las ermitas, iglesias y monasterios Románicos.

ES NUESTRA FUNDAMENTAL BELLEZA, CON TODA LA NATURALEZA QUE ATESORA.

Y es lo que buscan los que ahora vienen. ¿Y si les perdemos?.

En muchos, su conciencia no piensa en la madre tierra, sino en el padre capital. El padre capital de otros, oye.

Hala, ¡a estudiar la lección la clase entera sin recreo, y yo el primero!... ¡Qué tal un análisis previo de la situación en el exterior, de un equipo objetivo, con gente de aquí, para saber si sí o si no?.

¿Alguien aporta el dinero para crear el equipo y hacer viajes de estudio fidedignos?. Prometo colaborar gratis.

JUAN. C. ANDRÉS IZQUIERDO
PTE. RED DE TURISMO DE LA
MONTAÑA PALENTINA.



CARTA PUBLICADA EN UN MEDIO DE COMUNICACIÓN CÁNTABRO. ALTO CAMPOO, 'VERTEDERO NATURAL'

Señor director:

Día cuatro de junio de 2006, Alto Campoo: A pesar de lo castigado del lugar, sigue siendo un entorno bravo y hermoso. He conocido muchos macizos montañosos, pero éste es 'el mío', en el cual he pasado incontables horas de fuertes sensaciones, y al que sigo acudiendo muy a menudo. Pero en esa fecha, según iba ascendiendo por las laderas del Pico Tres Mares, el disfrute se iba convirtiendo en perplejidad por las condiciones en las que se encuentra el lugar.



Y esa perplejidad acabó siendo malestar, ya que es intolerable lo que en ella se encuentra: un montón de suciedad y materiales tirados, sobre todo por la zona de pistas. Daba la sensación de que una vez acabada la temporada de esquí, todo el mundo hubiera abandonado el lugar de manera precipitada. La lista sería interminable: balizas, carteles, trozos de cuerdas y redes, colchonetas de protección, basura en general... Material aprovechable en gran medida,

La verdadera y triste realidad del Alto Campoo



pero que dejará de serlo si queda ahí tirado.

¿Quién debe hacer ese trabajo? ¿CANTUR? ¿El ayuntamiento de Campoo de Suso? Tal vez hayan decidido los responsables 'delegar' esta función en los miembros y simpatizantes de la Federación Cántabra de Montañismo, que en un acto muy loable, dedican un día de su actividad en limpiar el entorno de Brañavieja todos los años.

Espero que este humilde toque de atención tenga algo de repercusión, ya que Alto Campoo es un sitio muy visitado en primavera y verano, y a día de hoy deja mucho que desear.



UNA POBLACIÓN HIPOTECADA Y UN DESARROLLO URBANÍSTICO CARGADO DE INSOSTENIBILIDAD ES EL PRECIO QUE ESTÁ PAGANDO LA SOCIEDAD PARA QUE UN PUÑADO DE ESPECULADORES AMASEN FORTUNAS INMENSAS.

Quienes estén viajando por España al calor del mes de agosto se asombrarán al ver enormes barriadas-dormitorio emerger en las estepas al socaire de las grandes ciudades en expansión. O alucinarán ante el espectáculo de una costa mediterránea (y parte de la atlántica) edificada de cabo a rabo, desde el Cap de Creus a Gibraltar, desde las mismas playas hasta las serranías y llanos situados varios kilómetros al interior. Si se llegan hasta la alta montaña (pongamos el Pirineo aragonés) se quedarán estupefactos ante la fiebre constructora que invade los valles. Y ya no se trata sólo de lo que hay hecho, sino de lo que se va a hacer; de los cientos y miles de grúas que se alzan incansables sobre los páramos periurbanos o los últimos rincones y laderas libres en las zonas turísticas. Es una locura, la quimera del oro, la burbuja inmobiliaria, el reino de la hipoteca... la tierra del pelotazo.

Han llegado las cosas tan lejos, que un cierto escalofrío recorre el espinazo de todos (gobernantes, banqueros, promotores y ciudadanos entrampados por treinta o cuarenta años) cada vez que el euribor sube otro cuartito de punto. La alarma emerge asimismo cuando se comprueba la carga que el astronómico precio de la vivienda ha echado sobre las economías familiares. O cuando se repara en el tremendo coste medioambiental de este proceso.

Claro que lo que vemos (por feo que parezca) es sólo el decorado. Entre bastidores, la cosa aún es más oscura. En España se está construyendo mucho y esa actividad se ha convertido en el principal motor de una economía en expansión. Sin embargo, tal frenesí se traduce en edificios de diseño y calidad mediocres, levantados al margen de una planificación global y sin garantía alguna respecto a la sostenibilidad básica de las nuevas urbanizaciones. Además, existen un marasmo legal y un descontrol que favorecen directamente la corrupción política y empresarial, así como el movimiento de dinero negro y en última instancia un comercio de la vivienda que a menudo roza la pura estafa.

El problema viene de lejos. Y es curioso que la democracia fuese desde el primer momento incapaz de darle la vuelta a la situación creada por el franquismo a partir de los años Cincuenta, cuando los especuladores y los promotores-construtores más avisados empezaron a amasar impresionantes fortunas. Si los renovados ayuntamientos surgidos tras las elecciones del 79 no pudieron (y tiempo más tarde no




quisieron) reorganizar por completo el urbanismo, fue porque los grupos que manejaban el negocio del suelo ya eran más fuertes que el propio Sistema (incluso podían ser el Sistema mismo). Y esa fuerza no ha parado de aumentar.

Durante los dos últimos decenios, mientras los últimos restos de planificación y racionalidad urbanística se iban al garete, hemos oído a muchos predicar el liberalismo absoluto como forma de frenar e incluso abaratar el precio de la vivienda, multiplicar la oferta y romper la discrecionalidad que supuestamente recae en los ayuntamientos al ser los organismos que básicamente deciden dónde se construye y dónde no. Pero mientras la Ley del Suelo puesta en marcha por el PP y las políticas concretas a nivel municipal *liberalizaban* y abrían paso a las recalificaciones masivas (hundiendo de paso la VPO), el coste del metro cuadrado edificado, lejos de contenerse o bajar, subió meteóricamente. España iba bien y los que se dedicaban a traficar con solares, aún mejor.

Así hemos llegado al momento presente. Ahora las tramas de corrupción (las que salen a la luz por su notoriedad, que la mayoría permanecen impunes) nos asombran por la cantidad de millones que han movido. Los pelotazos adquieren proporciones cósmicas. El caótico desarrollo de las ciudades crea desequilibrios casi insalvables y muchos de nuestros mejores espacios naturales están destruidos o amenazados. El endeudamiento de las familias se ha triplicado en un decenio. Y nuestras transacciones inmobiliarias deben tener algo especial, a la vista de la alta proporción de billetes de quinientos euros que circula aquí.

La burbuja tal vez no llegue a estallar. En realidad a nadie interesa que lo haga. Ni siquiera a la enorme muchedumbre hipotecada. Será preciso llevar a cabo grandes inversiones públicas para dotar de viabilidad (transporte, sanidad, enseñanza, limpieza, seguridad) a gran parte de las nuevas urbanizaciones. Los amigos de liberalizar el suelo continuarán con su monserga, y el sueño de un urbanismo democrático y social seguira siendo eso: un sueño.

Jose Luis Trasobares

noticias  **EL PROCEDIMIENTO DE INFRACCIÓN ABIERTO POR LA COMISIÓN EUROPEA SOBRE LA EXCLUSIÓN DEL VALL DE ARREU DE LA RED NATURA 2000 PARA FACILITAR LA AMPLIACIÓN DE BAQUEIRA HACE QUE LA ADMINISTRACIÓN CATALANA DE MARCHA ATRÁS.**

RED NATURA 2000
El Valle de Árreu, de nuevo incluido

La Generalitat rectifica y vuelve a incluir este valle pirenaico en la Red Natura 2000 tras una resolución de la Comisión Europea. - 24.08.2006

La Generalitat de Cataluña ha decidido incluir todo el valle de Àrreu en la Red Natura 2000. Esta decisión debería de dejar fuera de juego el proyecto de expansión de la estación de Baqueira-Beret hacia este valle, en el cual se verían afectadas 2.000 hectáreas de su superficie.



El ejecutivo catalán ha tenido que dar marcha atrás a su primera intención de incluir sólo una parte del valle, no por convicciones ecologistas, según dijo la Plataforma para el desarrollo sostenible del macizo de Beret, sino obligado por el procedimiento de infracción que inició la Unión Europea contra España y la Generalitat porque el plan de ampliar las pistas de esquí por Àrreu vulnera varias directivas comunitarias, lo que podía haber desembocado en una sanción.

De los pocos valles vírgenes.

Este valle se encuentra situado en la comarca de Pallars Sobirà, limítrofe con el Valle de Arán, y es uno de los pocos valles vírgenes del Pirineo. Forma parte del Alto Arneu del Pirineo leridano, un espacio en el que habitan especies amenazadas como el oso pardo, el quebrantahuesos, el pico dorsiblanco y la lechuza de Tengmalm.



Movilización ante Catalana Occidente, gestor de Vaquería.

se autorizaba, casualmente, un nuevo proyecto de ampliación de la estación de esquí. Una exclusión interesada

La carta de emplazamiento enviada por la Comisión Europea a la Generalitat afirmaba que si bien los estados tienen cierto margen de apreciación a la hora de señalar qué zonas formarán parte de la Red Natura 2000, la decisión de la Generalitat de excluir el valle de Àrreu o algunas de sus zonas se tomó sin ninguna clase de consideración científica, tan sólo para permitir la realización de determinadas infraestructuras.

En aquella severa misiva, la Comisión Europea declaraba su extrañeza y sospecha de que seis meses después de que el proyecto hubiera recibido una nota desfavorable en el estudio de impacto ambiental, se emitiera un informe favorable.

El secretario general de www.wwf.es, **Juan Carlos del Olmo**, considera que la decisión de la Generalitat es de vital importancia pues sienta un precedente que puede ser utilizado en futuros proyectos contra proyectos de la misma naturaleza.

Este espacio fue incluido en 1.992 dentro del Plan de Espacios de Interés Natural de Cataluña (PEIN). Además, debido al interés ambiental que presentaba la zona, fue también considerado por la Generalitat como uno de los Lugares de Interés Comunitario (LIC) y, por tanto, se convertía en una de las propuestas del propio gobierno catalán para circunscribir este valle dentro de la Red Natura 2000.

Este fue el motivo principal por el que se desaprobo en 2001 el primer plan de ampliación de Baqueira-Beret. En noviembre de 2002, el valle era descatalogado de esta lista oficial y unos meses después, se



UNA COSA ESTÁ CLARA EN TODO ESTO. LA COMUNIDAD CIENTÍFICA DE CASTILLA Y LEÓN, CANTABRIA Y SIN TEMOR A EQUIVOCARNOS, DEL RESTO DE ESPAÑA, RECHAZAN EL PROYECTO SIN CONTEMPLACIONES. PANCHE PURROY PONE EN EVIDENCIA AL CONSEJERO CONTRA EL EDIO AMBIENTE CASTELLANO-LEONÉS EN ESTAS DECLARACIONES.

"El enorme manto de nieve de Tres Provincias, dicen que capaz de generar esquí de noviembre a mayo, se ha convertido en fina capa que precisa el aporte de cañones de nieve y la detracción de caudales de unos arroyos cuyas truchas, anfibios, desmanes ibéricos y nutrias serán los paganos del falso mito de las nieves perpetuas.

En La Red Natura 2000 se prohíben actuaciones que supongan deterioro, perturbación y efecto significativo en las especies y hábitats de interés prioritario para cuya conservación se ha declarado el enclave de la montaña leonesa. Si alguien piensa que la sostenibilidad del proyecto de esquí, tras ocupación de 1.300 hectáreas en un emporio de flora y fauna, se solventa con declaraciones de aquí no pasa nada de Carlos Fernández Carriedo, consejero de Medio Ambiente, se equivoca y olvida que Bruselas va a exigir el cumplimiento escrupuloso de la legislación.

Habrá que preguntarse cómo un proyecto de pequeña estación de esquí con visos de compatibilidad ambiental, la de Esla 2000 limitada al valle del Naranco, en un borde del corredor ecológico del oso pardo, pasa al megaproyecto de la Bonaigua del Cantábrico, encima con accesos desde Cardaño de Arriba para treinta y cuatro pistas centradas en el valle de Lechada. El otro día asistí a una reunión interesante. Sebastián Álvaro, director de Al filo de lo imposible, glosó las ventajas sociales de una montaña natural frente a la nieve artificial y los fondos de valle presa de inmobiliarias trinconas. Estanislao de Luis trajo a la palestra los impactos de alto riesgo de las infraestructuras y los efectos del cambio climático en la cantidad y calidad de nieve. Emilio Puente defendió la valía de una flora alpina insustituible. Julio Lago, comprometido con la Montaña de Riaño, discrepó de que la estación sea la única solución económica. Un parque temático del agua, el gasto inteligente de los fondos del Leader Plus, la construcción del parador nacional e imitar experiencias como la de Coladilla, son aportaciones suyas al debate."



LOS PRIMEROS SIGNOS DE ESPECULACIÓN URBANÍSTICA YA SON TODA UNA EVIDENCIA EN LA COMARCA DE RIAÑO. DE AHÍ EL POR QUÉ DEL APOYO DE LOS LUGAREÑOS AL PROYECTO, EN DONDE LA MAYOR PARTE DE LAS TIERRAS SON DE PARTICULARES.

“CISTIerna.— El proyecto de la estación de esquí de San Glorio, una realidad cada vez más cercana y, a buen seguro, base fundamental para el futuro desarrollo económico y social de la comarca de Riaño, ha disparado a lo largo de los tres últimos años la compra de parcelas y viviendas en la comarca. Un hecho que augura prosperidad para la zona ya que el asentamiento de población contribuirá de forma directa a incrementar los servicios a la ciudadanía.

Por el momento todo son parabienes en este sentido ya que, al menos hasta el momento, la venta de parcelas y pisos no lleva implícita la siempre posible especulación sobre el suelo y el sector inmobiliario. Claro ejemplo de ello se observa en el pueblo de Riaño, en el que hace tan solo unos años colgaban medio centenar de carteles anunciadores de venta de pisos en ventanas y portales y, al día de hoy, el número de viviendas ofertadas no llega siquiera a la media docena. Aún así, el precio de apartamentos y pisos no se ha incrementado, sin embargo, en la capital de la comarca.

Las adquisiciones de segunda mano, la mayor parte de las ofertadas, apenas han elevado el precio de venta a lo largo del último trienio y, en lo que se refiere a las parcelas, las de titularidad municipal han encarecido su precio en un 10 % aproximadamente, cantidad que no supera siquiera la subida del IPC en el mismo periodo de tiempo. En este sentido, el Ayuntamiento de Riaño, tal y como ayer mismo confirmó su alcalde, Luis Matorra, considera que no debe incitarse a la especulación del suelo ya que lo que se pretende es «que el municipio crezca, que la gente venga y decida edificar, por eso no nos interesa aumentar el precio de las parcelas y de ahí nuestra intención de seguir ofertándolas en subasta a precios siempre razonables».



BOCA DE HUÉRGANO

Sin embargo, el regidor tiene claro que «en cuanto se inicien las obras de estación es muy posible que se de paso a la especulación».

El mismo caso se observa en Boca de Huérgano, municipio en el que estará ubicada la estación invernal. En los nueve pueblos del Ayuntamiento no se vende ninguna vivienda y, hace apenas cuatro años, se ofertaban cerca de una veintena de casas de



segunda mano y para rehabilitar que, mayoritariamente, han ido siendo adquiridas por vallisoletanos.

El ayuntamiento de Boca no dispone de parcelas de titularidad municipal para poder poner en venta aunque los solares de particulares son numerosos. En este sentido, **el precio del suelo sí se ha incrementado de forma sobresaliente ya que hace apenas unos años se vendían terrenos a 18 euros el metro cuadrado y ahora algunos se ofertan a 60 euros**. Si bien es cierto que el propietario tiene el derecho de pedir por su finca la cantidad que estime oportuna, también lo es que no todas las parcelas se están comprando a estos precios. Este sería un claro ejemplo de especulación urbanística a nivel particular, que también se refleja en el hecho de que en algunas fincas que estaban a la venta se han retirado los carteles de oferta para poder vender dentro de unos años a precios mucho más elevados una vez se ponga en marcha la estación de San Glorio.

El alcalde de Boca, Tomás de la Sierra, tiene claro que «los particulares ven en la estación un proyecto que les va a favorecer y, es cierto, que algunos están intentando explotar la panacea de San Glorio, otra cosa es que el comprador pague lo que se pide por las fincas. De todos modos, para nosotros es bueno que el municipio crezca y que se construya porque eso significa progreso y beneficios para todos aunque, no sería aceptable, que la especulación viniera en un futuro por parte de empresas que compraran parcelas para luego enriquecerse con ellas, cosa que por el momento no se ha dado».

Fuente: La crónica de León



EL PRINCIPADO DE ASTURIAS DESCARTA UN PLAN DE FORMACIÓN DE MONITOR DE ESQUÍ QUE DE VENTAJAS EN LAS CONTRATACIONES A QUIÉN LO CURSE.

“Evidentemente las expectativas de los habitantes se van a ver extremadamente reducidas. Si hay alguien en la lista de correos de las Plataformas pro San Glorio debería darse cuenta de que las ilusiones generadas por los empresarios de contrataciones locales son una pura mentira, y si no que lean el rechazo al Ayto. de Aller con la estación de [Fuentes de Invierno](#).” PDSG

El Principado rechaza diseñar un plan de formación de los trabajadores de la futura estación de esquí de Fuentes de Invierno pese a la firme defensa que el Ayuntamiento de Aller está haciendo del proyecto. El Consistorio ya ha presentado, incluso, a la Consejería de Cultura un documento con la propuesta formativa y el número de empleos que necesitará el complejo invernal, en torno a 90 cuando funcione a pleno rendimiento.

El encargado de rechazar la propuesta fue el director general de Deportes, Daniel Gutiérrez Granda, quien aseguró que el Principado delegará la selección de personal a la sociedad pública que gestionará el complejo -el mismo organismo se hará cargo del Parque de la Prehistoria de Teverga y del Museo del



Jurásico de Colunga-, que cubrirá las plazas «con total transparencia a través de una convocatoria pública», explicó Granda. «Si entidades públicas o privadas quieren hacer cursos de formación son libres, pero no van a condicionar cualquier selección», añadió.



Miembros de una Escuela de esquí...la mayoría no vive de ello y muchos gustan de rotar por las estaciones. Su nivel técnico no puede ser alcanzado salvo esquiendo muchos días durante años

especialidades, lo que además convertiría a Aller en un referente en España. El Ayuntamiento añade otra razón. Asegura que el desarrollo de este plan formativo abriría las puertas a los desempleados del concejo para cubrir los puestos de Fuentes de Invierno.

La versión del Principado es muy distinta. El director general de Deportes reconoció que en algunas especialidades es difícil encontrar a personal cualificado - puso como ejemplo a los pisapistas por tratarse de un trabajo especializado y tecnificado-, pero no comparte la opinión del Consistorio sobre la escasez de mano de obra cualificada para las estaciones de esquí. «Hay demanda y hay gente bien formada. El Ayuntamiento tiene vía libre para hacerlo, pero en su momento será la sociedad gestora la encargada de sacar su propio proceso de selección», matizó.

La contundencia del Gobierno regional da al traste con una vieja reivindicación del Consistorio, que remitió al Principado el plan de formación el pasado diciembre. Hasta ahora, la Dirección General de Deportes no se había pronunciado públicamente sobre la propuesta. Si se cumplen las previsiones de Deportes, la selección de personal podría tardar, pese a que el Principado quiere abrir la estación entre enero y febrero de 2007. La sociedad gestora todavía no está constituida y tardará en ponerse en marcha.

Granda respondió así a la petición del Ayuntamiento de Aller, que ha diseñado un plan de formación específico para Fuentes, en concreto para los puestos más técnicos: pisters, mecánicos para los remotes y conductores de máquinas pisapistas. Según los cálculos del Consistorio, el complejo invernal requeriría al menos de 35 puestos de trabajo con este perfil. Los cursos propuestos por el Ayuntamiento son de 400 horas, con 15 plazas en cada módulo, cuya ejecución garantizaría, según el gobierno municipal, mano de obra cualificada. El concejo justifica su petición en la escasez de formación en estas



Locura y paranoia en Aller. Futuro parking; viva la destrucción de hayedos!

Aller no es el único concejo que quiere ser referente en formación de esquí. El Instituto de Enseñanza Secundaria Benedicto Nieto, de Lena, negocia con la Consejería de Educación la apertura de una escuela invernal para la formación de técnicos en el propio centro educativo. «No me parece una idea descabellada siempre y cuando se negocie con la Consejería de Educación. Parece ser que la Escuela del Deporte de Avilés ya ha pedido hacer prácticas de esquí en la estación de Pajares, por lo que sería necesario coordinar los dos centros», puntualizó Granda.

Fuente: La Nueva España



EL DEFENSOR DEL PUEBLO RECIBIÓ 1.112 QUEJAS PROCEDENTES DE CASTILLA Y LEÓN, EL 39,2% MENOS QUE EN 2004, FRENTE AL CRECIMIENTO NACIONAL DEL 37%. LA MAYORÍA DE ELLAS SOBRE LA ESTACIÓN DE SAN GLORIO Y LA CONSTRUCCION DE UNA CENTRAL ELÉCTRICA

Los leones mostraron la mayor iniciativa colectiva con reclamaciones sobre la estación de esquí de San Glorio y la construcción de una central eléctrica

El [Defensor del Pueblo](#) recibió el pasado ejercicio un total de 1.112 quejas procedentes de Castilla y León, lo que supone un descenso del 39,2 por ciento respecto a 2004, una evolución que contrasta con el incremento nacional del 37 por ciento. Así, la Comunidad representó el 2,83 por ciento del total de expedientes presentados en España, casi cuatro puntos menos que el año anterior, cuando su peso



ascendió al 6,43 por ciento. La Comunidad de Madrid concentró más del 60 por ciento del total, según el informe anual correspondiente a 2005 presentado por esta institución.

De las 1.112 quejas planteadas, 891 responden a iniciativas individuales, mientras que las 221 restantes fueron realizadas de manera colectiva. El importante descenso registrado fue común en las nueve provincias, aunque fueron los habitantes de la provincia de León los que lideraron el ranking regional con un total de 282 reclamaciones; seguida de Valladolid, con 207; Burgos, con 153; Salamanca, con 150; Palencia, con 108; Segovia, con 70; Zamora, con 63; Ávila, con 52, y Soria, con 27.

Quejas colectivas

Además, cabe destacar que fueron los leoneses durante 2005 los ciudadanos de la Comunidad que mostraron una mayor preocupación medioambiental si se tiene en cuenta que de los 221 expedientes colectivos presentados desde la Comunidad Autónoma 75 fueron por la construcción de una central eléctrica de ciclo combinado y por la estación de esquí en San Glorio, según el informe anual del año realizado por esta institución.

ICAL - Valladolid



JULIO GETINO, DIRECTOR DE LA ESCUELA DE ESQUÍ DE SIERRA NEVADA ASEGURÓ A DIARIO DE LEÓN QUE "EN TODO EL PAÍS SOLO BAQUEIRA PORDRÍA PARECERSE A SAN GLORIO EN LA ESPECTACULARIDAD DE SUS PAISAJES"... PERO LO MÁS GRAVE ES EL DESPLIEGUE DE IGNORANCIA SOBRE FAUNA, BOTÁNICA Y PAISAJE... ¿CÓMO SE APEDILLABA... GETINO O CRETINO?.

Leonés, entrenador nacional de esquí, director de la Escuela Universal de Sierra Nevada y presidente de la asociación de empresarios de esta emblemática estación invernal. Recientemente conoció el paraje donde se proyecta construir el complejo de San Glorio, invitado por la Asociación de Propietarios de Fincas (Asprofir), responsable de esta entrevista:

-¿Qué le parece desde el punto de vista técnico la ubicación y el terreno donde se pretende construir la estación de San Glorio?

-El terreno es muy apropiado para el mantenimiento de las nieves por ser de una conformación de gravas y pedrizas suaves, lo que favorece la evacuación subterránea del agua del deshielo. Además, la poca vegetación que existe es **hierba dura de montaña, pequeños brezos y escobas que no superan los 40 centímetros**, (como si los seres vivos feos y pequeños fueran de por sí despreciables. Nota:PDSG) por lo que habría que invertir muy poco sobre las pistas,



únicamente trazarlas y soterrar algunas piedras grandes que podrían resultar peligrosas.



Estación de invierno-desierto en verano de Sierra Nevada

El tipo de pistas resultantes serían de todo tipo de dificultad. Aún teniendo en cuenta las idóneas características de estos valles para los deportes de invierno, sin lugar a duda lo que les hace especiales es la espectacularidad de sus paisajes, con vistas inigualables. Me atrevería a decir que en España, sólo la estación de Baqueira podría tener cierta similitud en este aspecto.

-¿Conoce el proyecto de la sociedad Tres Provincias?

-Lo he visto en su página web. Me parece un proyecto muy

válido en lo que se refiere a la estación de esquí.

-¿El proyecto sería perjudicial para el medio ambiente en un entorno para osos?.

-El impacto visual existe en todas las estaciones de esquí del mundo. **En lo que conozco del valle de Bobias no hay ni un solo árbol y de todos es conocido que el oso vive y gusta de la espesura del monte, éste no es su hábitat apropiado.** (por favor, que alguien le mande al correo electrónico- eoee@eoee.es- los constantes avistamientos de osos en Lechada... a ver si se entera de su propia ignorancia).

-En cuanto a las entradas a la futura estación, que es lo que más controversia está creando, ¿cuál cree que es la mejor opción?.

-Si la entrada tiene que ser por León o Palencia tendrá que proponerlo la empresa a los propietarios de los terrenos, ya que quien pone el suelo deberá ser quien más opciones de desarrollo se le ofrezcan. La entrada por Palencia es la más próxima a las grandes arterias de comunicación, que acercarán a los aficionados del noreste y centro-sur del país. En Cardaño una telecabina les acercará hasta el límite con Portilla, que aporta el 85% del dominio esquiable y, sin embargo, sólo accederán por su entrada los aficionados de Liébana y la zona de Riaño.

-Los pueblos leoneses que aportan el dominio esquiable parece que quedan en desigualdad de condiciones respecto a Palencia.

-Es un caso curioso, ya que casi el 100% del terreno esquiable es aportado por dos pueblos, porque la cara palentina ofrece muy pocas posibilidades y, sin embargo, por las entradas previstas, la comarca de Guardo será la más beneficiada. Portilla y Llánaves deben exigir una contraprestación importante que les compense de la situación en que quedarían. La Diputación debe velar por los intereses de sus pueblos y favorecer la accesibilidad por Portilla y Llánaves, además de proporcionar un desarrollo urbanístico equilibrado. La rentabilidad de una estación viene por la infraestructura turística y de ocio que genera su área de influencia.

Fuente: Norte de Castilla